

УТВЕРЖДАЮ

Директор Муниципального казённого
общеобразовательного учреждения
«Новоисетская средняя
общеобразовательная школа»

Н.С. Тагильцева

Приказ № 60-ОД
от 29 марта 2024г.



ПАСПОРТ ДОСТУПНОСТИ
для инвалидов объекта социальной инфраструктуры
и предоставляемых на нем услуг

№ 1

«1» июля 2024 года

1. Общие сведения об объекте

1.1. Вид (наименование) объекта: образовательная организация.

1.2. Полный почтовый адрес объекта: 623470, Свердловская область, Каменский район, село Новоисетское, ул. Ленина, д.30

1.3. Сведения о размещении объекта:

- отдельно стоящее здание: 3этажа, 4022,9 кв. м.

- часть здания первого этажа 1766,2 кв. м.

- наличие прилегающего земельного участка (да, нет); 173 кв.м.

1.4. Год постройки здания 1977, последнего капитального ремонта нет.

1.5. Дата предстоящих плановых ремонтных работ:
текущего 2024, капитального нет.

1.6. Сведения об организации, расположенной на объекте:

1.6.1. Наименование организации, расположенной на объекте:

полное наименование (по учредительным документам): муниципальное казенное общеобразовательное учреждение «Новоисетская средняя общеобразовательная школа»

сокращенное наименование (по учредительным документам): МКОУ «Новоисетская средняя общеобразовательная школа».

1.6.2. Юридический адрес организации, телефон, электронная почта:

623470, Свердловская область, Каменский район, село Новоисетское, ул. Ленина, д.30, телефон 8(3439)375142, s123107@mail.ru .

1.6.3. Основание для пользования объектом (оперативное управление, аренда, собственность): оперативное управление.

1.6.4. Форма собственности объекта (государственная (федеральная, региональная), муниципальная, частная): муниципальная

1.6.5. Вышестоящая организация (наименование): Управление образования Администрации муниципального образования «Каменский городской округ».

1.6.6. Юридический адрес вышестоящей организации, телефон, электронная почта:

623462, Свердловская область, г.Каменск-Уральский, ул. Революционная, д.13, телефон 8(3439) 34-22-31, uo_priomnaja@mail.ru.

Наименование предоставляемых услуг:

1. Реализация основных общеобразовательных программ начального общего образования.

2. Реализация основных общеобразовательных программ основного общего образования.

3. Реализация основных общеобразовательных программ среднего общего образования.

4. Реализация дополнительных общеразвивающих программ.

2. Характеристика деятельности организации на объекте (по обслуживанию населения)

2.1. Сфера деятельности (социальная защита, занятость, здравоохранение, культура, образование, транспорт, информация и связь, физическая культура и спорт): образование

2.2. Категории обслуживаемого населения по возрасту (дети, взрослые, все возрастные категории): дети школьного возраста с 6 лет 6 месяцев до 18 лет.

2.3. Категории обслуживаемых инвалидов (инвалиды, передвигающиеся на креслах-колясках, инвалиды с нарушением опорно-двигательного аппарата, инвалиды с нарушением зрения, инвалиды с нарушением слуха, инвалиды с умственными нарушениями): инвалид с нарушениями опорно-двигательного аппарата, .

2.4. Виды услуг:

1. Реализация основных общеобразовательных программ начального общего образования.

2. Реализация основных общеобразовательных программ основного общего образования.

3. Реализация основных общеобразовательных программ среднего общего образования.

4. Реализация дополнительных общеразвивающих программ

2.5. Форма оказания услуг (на объекте, с длительным пребыванием, с проживанием, на дому, дистанционно) на объекте с пребыванием с 8.00 час. до 15.00 час, на дому, дистанционно.

2.6. Плановая мощность:

посещаемость (количество обслуживаемых граждан в день) 320;

вместимость 624 чел;

пропускная способность 320.

2.7. Участие в исполнении индивидуальной программы реабилитации или абилитации инвалида (ребенка-инвалида) (да/нет): да

Номер строки	Категория инвалидов (вид нарушения)	Вариант организации доступности объекта и предоставляемых на нем услуг ²
1.	Все категории инвалидов и маломобильных групп населения ³	нет
2.	в том числе инвалиды:	
3.	передвигающиеся на креслах-колясках	Б
4.	с нарушением опорно-двигательного аппарата	Б
5.	с нарушением зрения	нет
6.	с нарушением слуха	нет
7.	с умственными нарушениями	нет

¹ С учетом СП 35-101-2001, СП 31-102-99.

² Указывается один из вариантов:

«А» (доступность всех зон и помещений (универсальная);

«Б» (специально выделенные для инвалидов участки и помещения);

«ДУ» (дополнительная помощь сотрудника, услуги на дому, дистанционно);

«Нет» (не организована доступность).

³ Указывается худший из вариантов ответа

3. Состояние доступности объекта и предоставляемых на нем услуг.

3.1. Путь следования к объекту пассажирским транспортом (описать маршрут движения с использованием пассажирского транспорта) пассажирский транспорт не используется
наличие адаптированного пассажирского транспорта к объекту нет.

3.2. Путь к объекту от ближайшей остановки пассажирского транспорта:

3.2.1. Расстояние до объекта от остановки транспорта 1200 метров.

3.2.2. Время движения (пешком) 20-25 минут.

3.2.3. Наличие выделенного от проезжей части пешеходного пути (да/нет): да.

3.2.4. Перекрестки (нерегулируемые, регулируемые, регулируемые со звуковой сигнализацией, таймером, нет): нерегулируемые.

3.2.5. Информация на пути следования к объекту (акустическая, тактильная, визуальная, нет): нет.

3.2.6. Перепады высоты на пути (съезды с тротуара) (нет/есть (описать)): есть (выбоины по пути следования, частичное отсутствия асфальтового покрытия),

их обустройство для инвалидов, передвигающихся на креслах-колясках (нет/есть (описать)): нет.

3.3. Организация доступности объекта и предоставляемых на нем услуг для инвалидов¹

3.4. Состояние доступности основных структурно-функциональных зон объекта

Номер строки	Основные структурно-функциональные зоны объекта	Состояние доступности объекта для основных категорий инвалидов ⁴						
		К (для передвигающихся на креслах-колясках)	О (с нарушениями опорно-двигательного аппарата)	С (с нарушениями зрения)	Г (с нарушениями слуха)	У (с умственными нарушениями)	Для всех категорий маломобильных групп населения ⁵	
1.	Территория, прилегающая к зданию (участок)	ДЧ	ДУ	ДУ	ДУ	ДП	ДУ	
2.	Вход (входы) в здание	ДП	ДП	ДУ	ДУ	ДП	ДУ	
3.	Путь (пути) движения внутри здания, включая пути эвакуации	ДП	ДП	ДУ	ДУ	ДП	ДУ	
4.	Зона целевого назначения здания (целевого посещения объекта)	ДП	ДП	ДУ	ДУ	ДП	ДУ	
5.	Санитарно-гигиенические помещения	ДП	ДП	ДУ	ДУ	ДП	ДУ	
6.	Система информации и связи (на всех зонах)	ДП	ДП	ДУ	ДУ	ДП	ДУ	
7.	Пути движения к объекту (от остановки транспорта)	ДУ	ДУ	ДУ	ДУ	ДП	ДУ	
8.	Все зоны и участки ⁵	ДУ	ДУ	ДУ	ДУ	ДП	ДУ	

⁴ Указывается:

ДП – доступно полностью (доступно полностью для всех категорий инвалидов и других маломобильных групп населения);

ДЧ – доступно частично (достигаемость мест целевого назначения для отдельных категорий инвалидов);

ДУ – доступно условно (организация помощи сотрудниками организации или иной альтернативной формы обслуживания (на дому, дистанционно, иное));

нет – недоступно (не предназначен для посещения инвалидами и другими маломобильными группами населения).

⁵ Указывается худший из вариантов ответа.

3.5. Итоговое заключение о состоянии доступности объекта и предоставляемых на нем услуг: Доступно условно.

4. Управленческое решение

4.1.1. Рекомендации по адаптации основных структурно-функциональных зон объекта:

Номер строки	Основные структурно-функциональные зоны объекта	Рекомендации по адаптации объекта (вид работы) ⁶			
		не нуждается (доступ обеспечен)	ремонт (текущий, капитальный), оснащение оборудованием	индивидуальное решение с техническими средствами реабилитации	технические решения – невозможны – организация альтернативной формы обслуживания
1.	Территория, прилегающая к зданию (участок)	не нуждается (доступ обеспечен)	-	-	-
2.	Вход (входы) в здание	не нуждается (доступ обеспечен)	-	-	-
3.	Путь (пути) движения внутри здания, включая пути эвакуации	доступ обеспечен на 1 этаже	-	-	-
4.	Зона целевого назначения здания (целевого посещения объекта)	-	-	-	Подъем на второй этаж инвалидов-колясочников невозможен
5.	Санитарно-гигиенические помещения	Доступ обеспечен на 1 этаже	-	-	-
6.	Система информации и связи (на всех зонах)	-	-	-	-
7.	Пути движения к объекту (от остановки транспорта)	-	-	-	Территория объекту не принадлежит
8.	Все зоны и участки	-	-	-	-

⁶ Указываются конкретные рекомендации по каждой структурно-функциональной зоне


4.2. Период проведения работ **до 2030 года**

в рамках исполнения (указать наименование программы или плана мероприятий по адаптации основных структурно-функциональных зон объекта) **программа «Доступная среда»**


4.3. Ожидаемый результат (по состоянию доступности) после выполнения работ по адаптации основных структурно-функциональных зон объекта **доступно частично**


5. Паспорт доступности объекта социальной инфраструктуры и предоставляемых на нем услуг (далее – Паспорт доступности объекта) разработан комиссией по проведению обследования и паспортизации объекта социальной инфраструктуры и предоставляемых на нем услуг (далее – Комиссия):


Председатель Комиссии:

 /А.С. Парадеева
(подпись/Ф.И.О.)

Члены Комиссии:

 /Н.С. Тагильцева
(подпись/Ф.И.О.)

 /Л.М. Тагильцева
(подпись/Ф.И.О.)

 /Т.Т. Лагунова
(подпись/Ф.И.О.)

6. Копия Паспорта доступности объекта направлена 01 июня 2024
(дата)

в Управление социальной политики по городу Каменску-Уральскому и Каменскому району

(наименование территориального отраслевого исполнительного органа государственной власти Свердловской области – управления социальной политики Министерства социальной политики Свердловской области)

для размещения информации о состоянии доступности объекта социальной инфраструктуры и предоставляемых на нем услуг для инвалидов и других маломобильных групп населения Свердловской области в автоматизированной информационной системе «Доступная среда Свердловской области» в информационно-телекоммуникационной сети «Интернет»